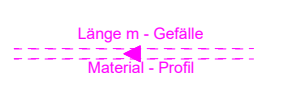
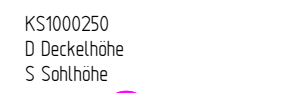













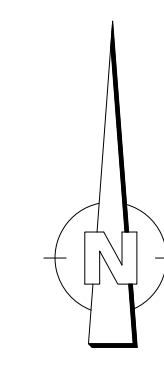


**Zeichenerklärung**

-  best. Mischwasserkanal
-  best. Kanalschicht - Mischwasser
-  best. Wasserleitung
-  best. Wassertank
-  best. Wassertank WN-System
- Planung Entwässerung**
-  gepl. Abwasserschicht - Mischwasser - Bestandsschicht entfällt
-  gepl. Mischwasserkanal
-  best. Kanalschicht / Kanal entfällt
-  gepl. Abwasserschicht - Regenwasser - Bestandsschicht entfällt
-  gepl. Mischwasserkanal
-  gepl. Abwasserschicht - Regenwasser - Bestandsschicht entfällt
-  gepl. Mischwasserkanal
- Planung Wasserversorgung**
-  gepl. Hauptleitung GGG DN100
-  4 Hausanschlüsse Nr. 14, 3 weitere
-  gepl. Wassertank



Nr.	Art der Änderung und Ergänzung	Datum	Zeichen
a			
b			
c			
d			
e			

Stadtplanung Landschaftsarchitektur Umweltplanung  
Verkehrsplanung Siedlungswasserwirtschaft  
Wasserbau Wasserversorgung Sportanlagen  
Ingenieurvermessung Geo-GIS

**KEHLE**  
INGENIEURBÜRO  
GmbH

Kehle Ingenieurbüro GmbH  
Keltergasse 5 74861 Neudenau  
Tel. 06264/9282-0 Fax 06264/9282-29  
email: neudenau@kehle-ing.de

Kreis Heilbronn Stadt Möckmühl	Anlage Plan	2 1 von 1
	Datum	26.01.2024
MöckM - Erschließungsplanung/ BPLAN 5. Änderung "Hahnenäcker"	bearbeitet	
	geprüft	
Kanal- und Wasserleitungsplanung	Lageplan	M 1:500
		Vorplanung
Anerkannt:	Planverfasser:	